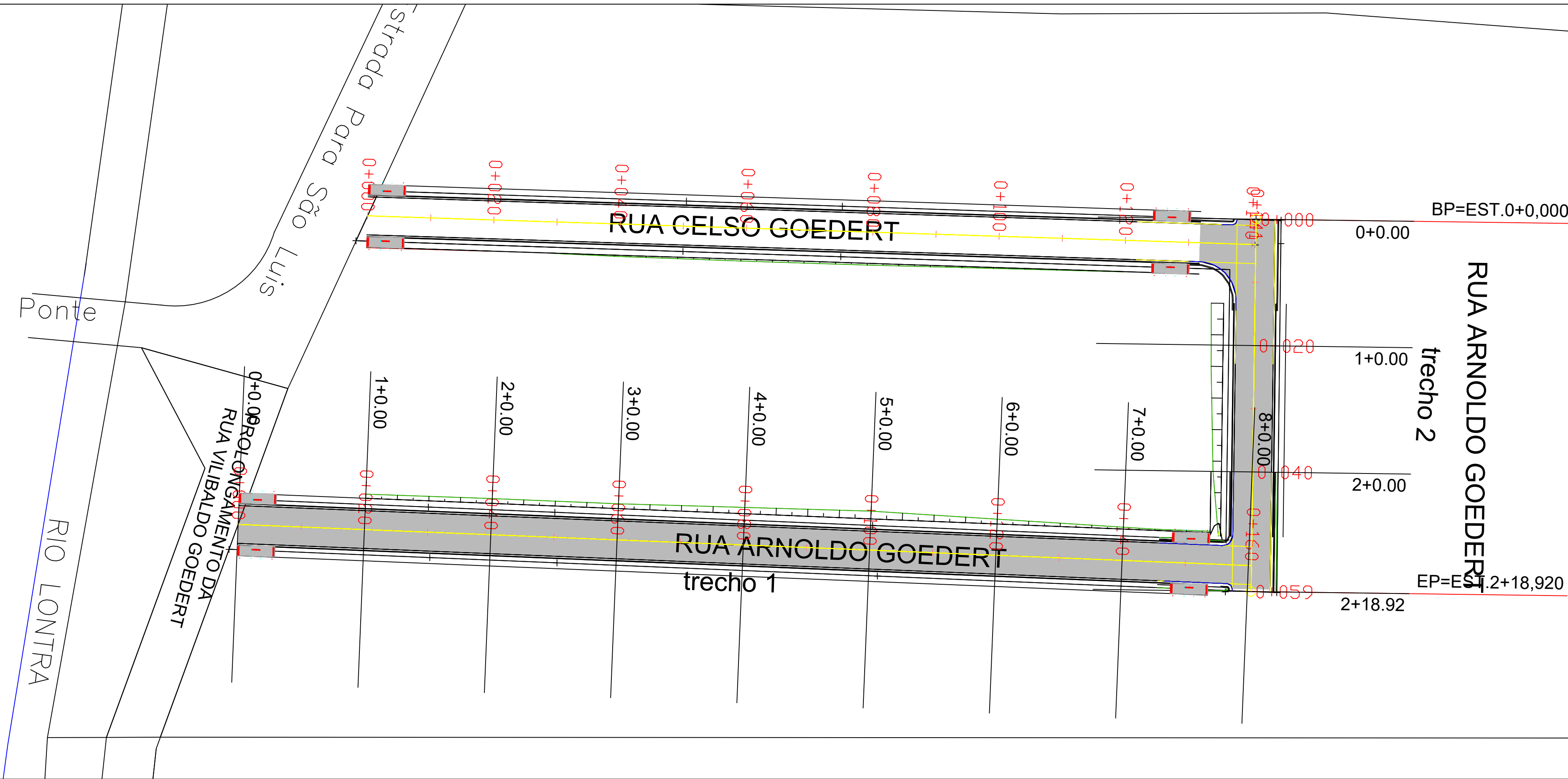


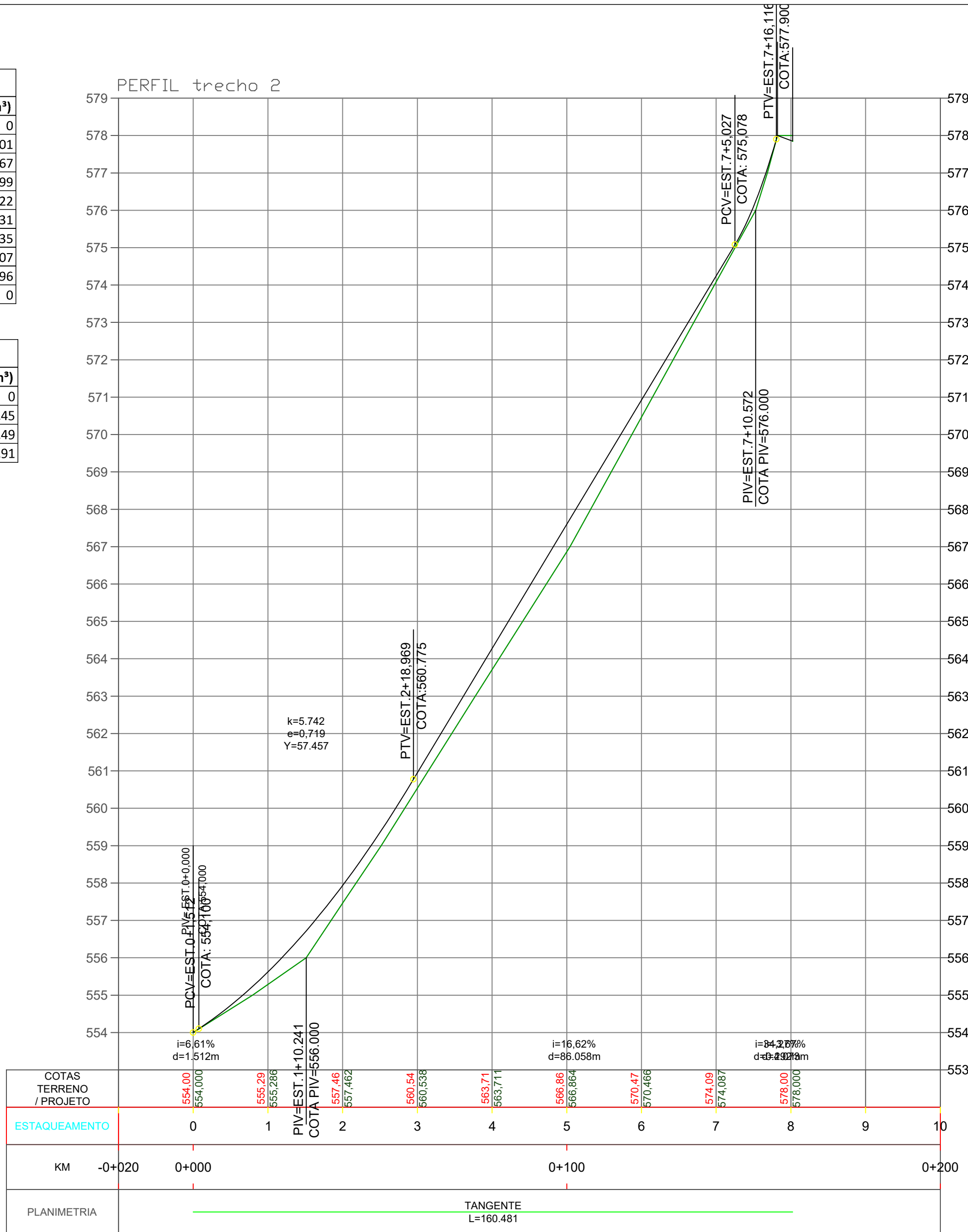
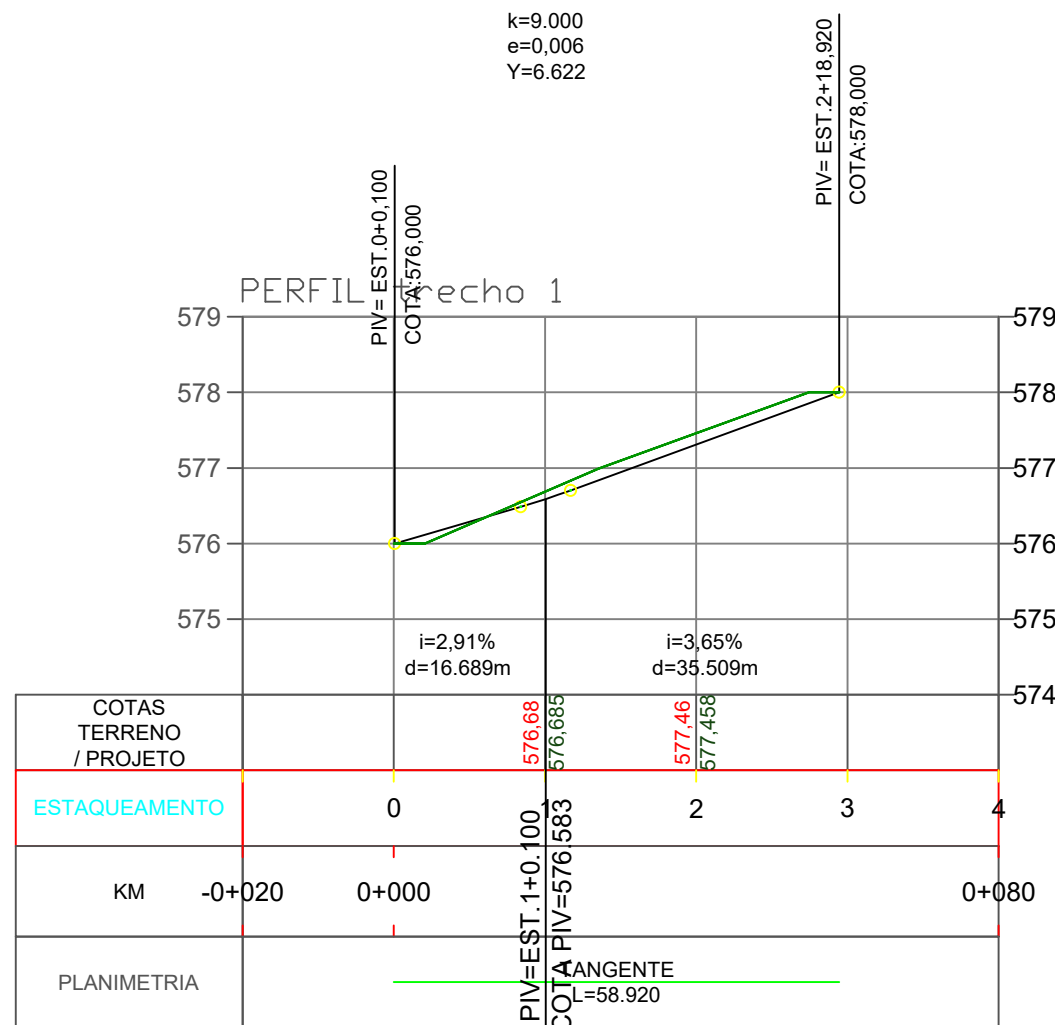
58-A



1 Planta Baixa Pavimentação  
ESC: 1:500

VOLUME TOTAL ARNOLDO GOEDERT - TRECHO 1							
Estaca	Área de Corte (m²)	Área de Aterro (m²)	Volume de Corte (m³)	Volume de Aterro (m³)	Vol. Corte Acum. (m³)	Vol. Aterro Acum. (m³)	Volume Líquido (m³)
0+0,00	1,35	0	0	0	0	0	0
1+0,00	0,12	0,57	14,75	5,74	14,75	5,74	9,01
2+0,00	0,05	1,87	1,75	24,42	16,5	30,16	-22,67
3+0,00	0,06	1,34	1,09	32,08	17,59	62,24	-30,99
4+0,00	0,05	2,79	1,07	41,29	18,66	103,53	-40,22
5+0,00	0,05	4,52	0,79	73,1	19,45	176,63	-72,31
6+0,00	0,12	1,98	1,68	65,03	21,13	241,66	-63,35
7+0,00	10,52	0,14	106,32	21,25	127,45	262,91	85,07
8+0,00	9,19	0	17,4	1,44	144,85	264,35	15,96
8+0,48	0	0	0	0	144,85	264,35	0

VOLUME TOTAL ARNOLDO GOEDERT - TRECHO 2							
Estaca	Área de Corte (m²)	Área de Aterro (m²)	Volume de Corte (m³)	Volume de Aterro (m³)	Vol. Corte Acum. (m³)	Vol. Aterro Acum. (m³)	Volume Líquido (m³)
0+0,00	2,21	0	0	0	0	0	0
1+0,00	2,38	1,85	45,94	18,49	45,94	18,49	27,45
2+0,00	3,48	0,46	58,59	23,1	104,53	41,59	36,49
2+18,92	0	0	32,91	4,36	137,44	45,95	31,91



LEGENDA

EIXO

POSTE DE DISTRIBUIÇÃO DE ENERGIA

POSTE ENTRADA DE ENERGIA

BOCA DE LOBO EXISTENTE

ATERRO

CORTE

PAVIMENTO CBUQ

CERCA

MURO

ESTACQUEAMENTO

VIA EXISTENTE

CURVAS DE NÍVEL

PONTOS

Título:  
**PROJETO DE PAVIMENTAÇÃO**

Folha:  
**01/02**

Objetivo:  
**Estudos e Projetos**

Município:  
**Município de Nova Esperança do Sudoeste - Rua Arnoldo Goedert**

Proprietários:  
**Município de Nova Esperança do Sudoeste**

ESTACA INICIAL  
**0+000**

ESTACA FINAL  
**0+148 e 0+059**

ESTACA FINAL  
**207 m**

Escala:  
**1 / 500**

Data:  
**14/11/2025**

Estado:  
**PR**

Proprietário:  
**Município de Nova Esperança do Sudoeste**

Responsável Técnico:  
**Bruna Carolina Jachinski  
CREA: RS-263013/D**

2 Perfil longitudinal  
20X5